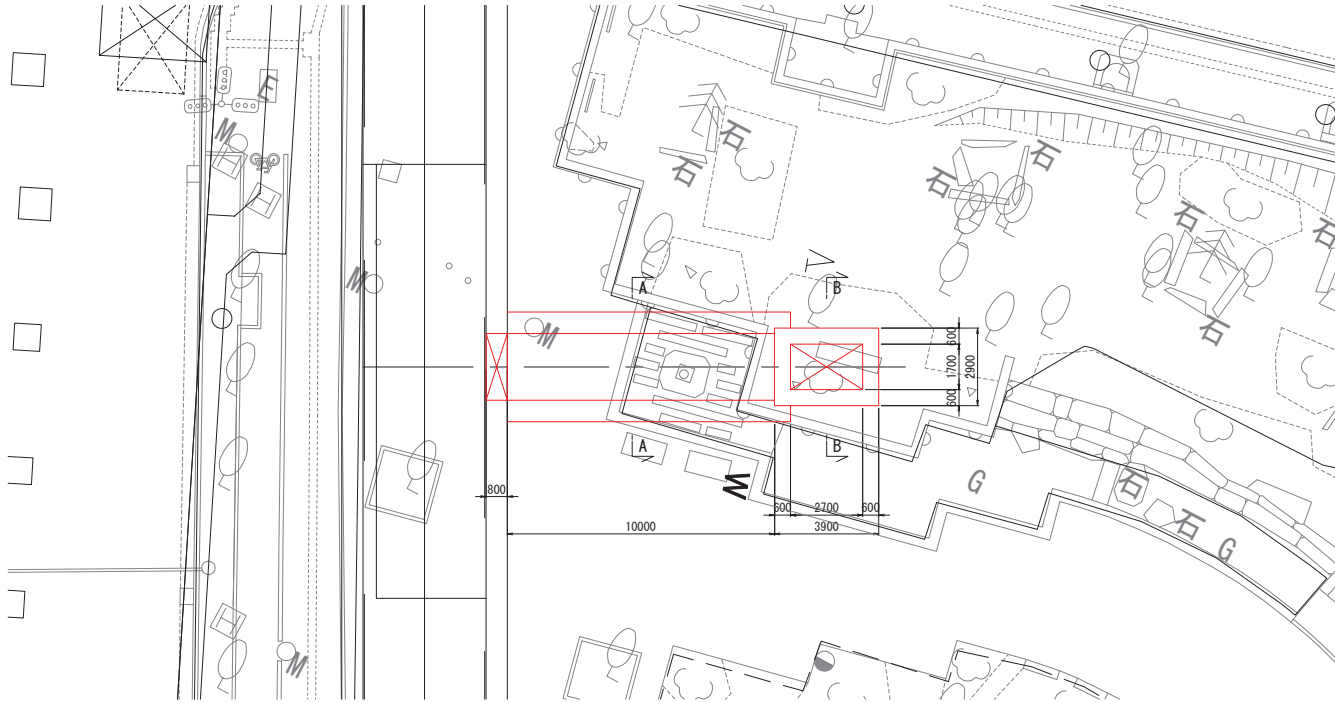


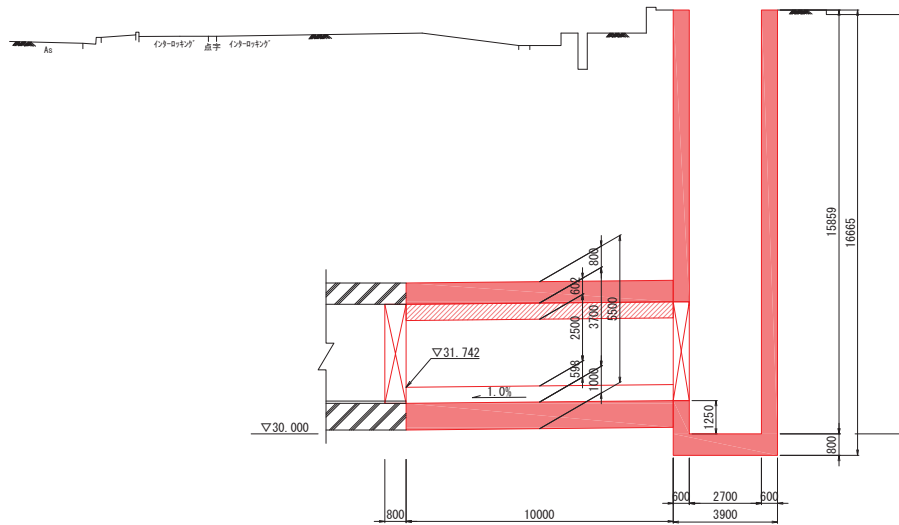
案A一般図 S=1/100 (S=1/200)

参考図②

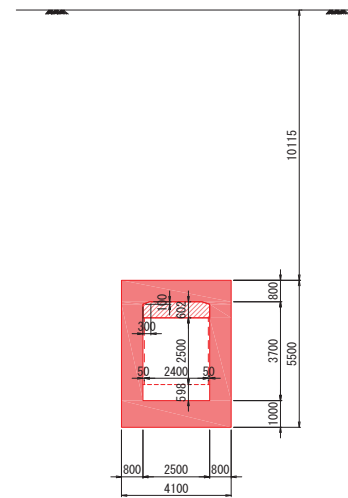
平面図



縦断面図

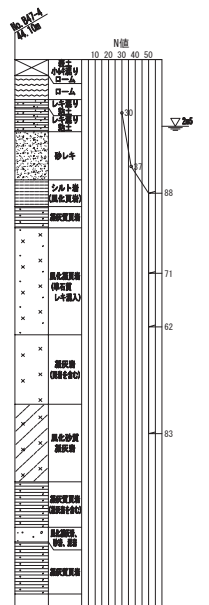
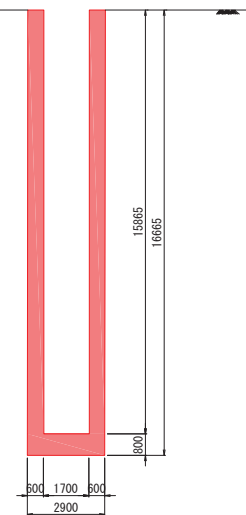


A - A
函路部



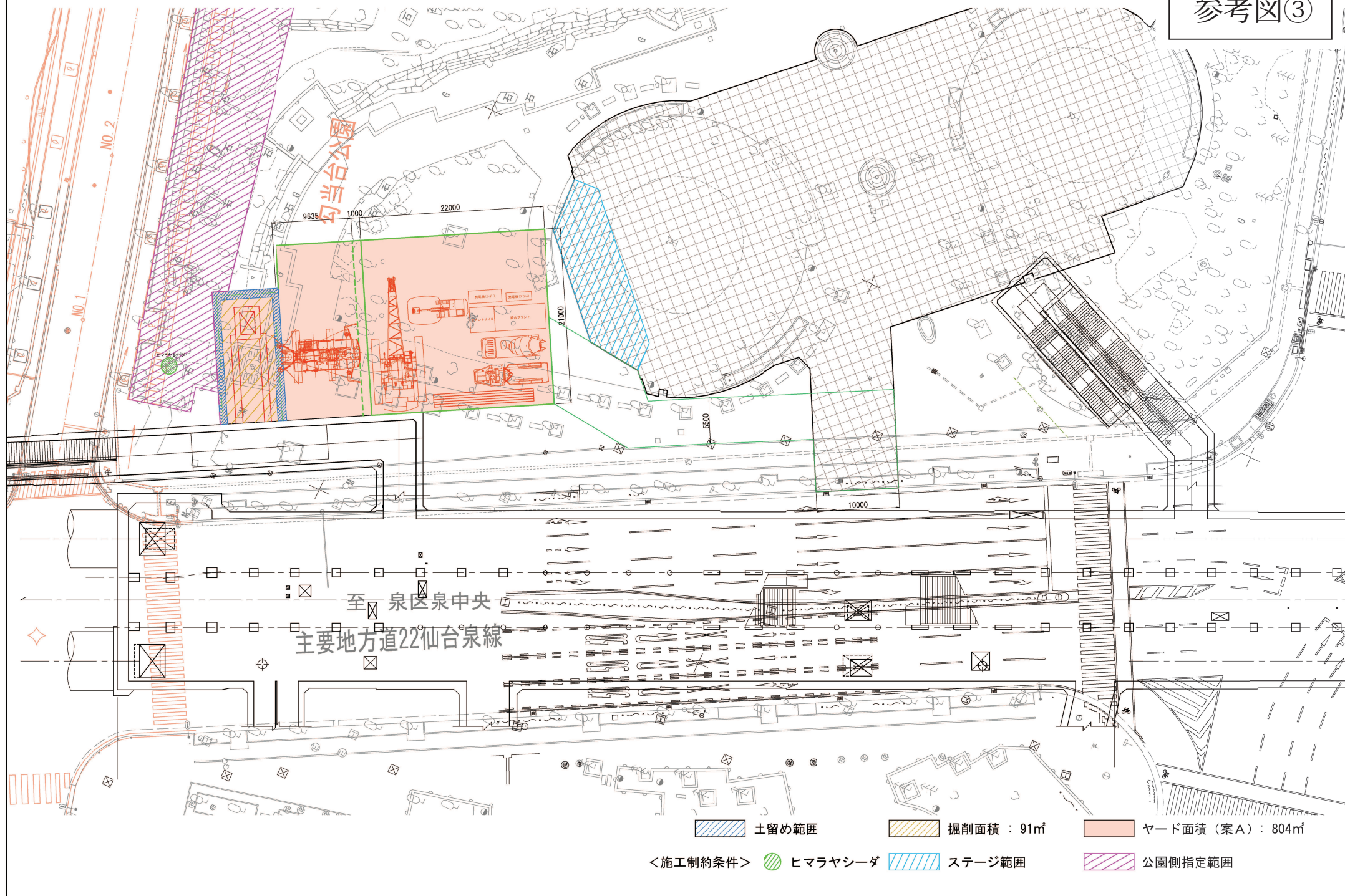
横断面図

B - B
EV部



案A 施工ヤード検討図 S=1/200(S=1/400)

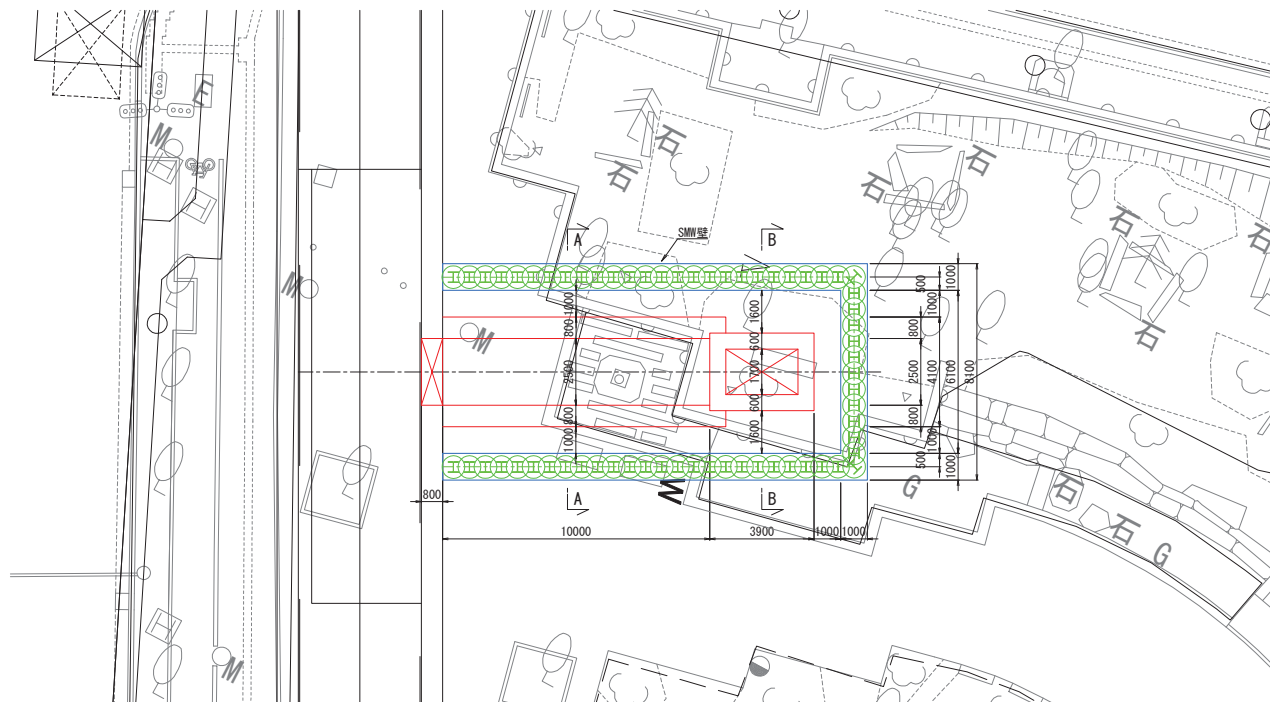
参考図③



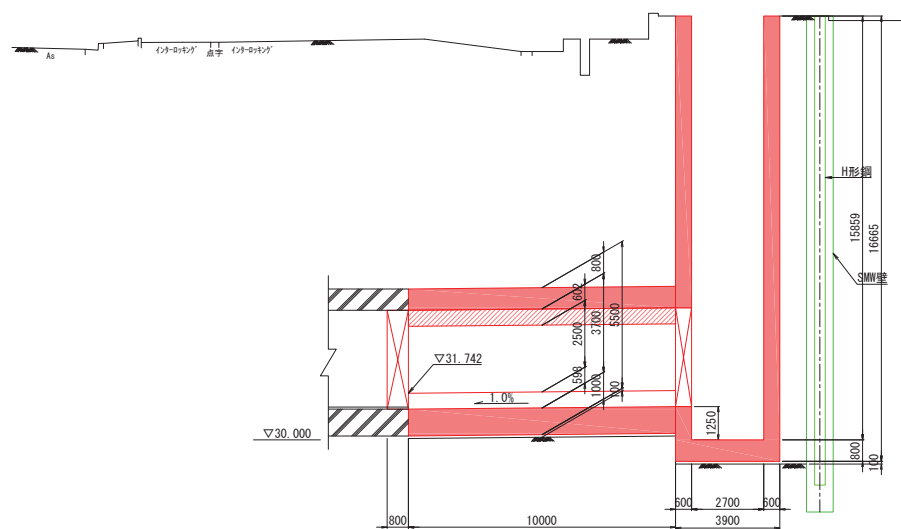
案A施工検討図 S=1/100 (S=1/200)

参考図④

平面図

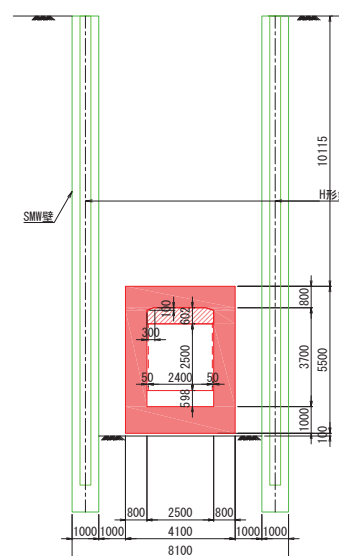


縦断面図

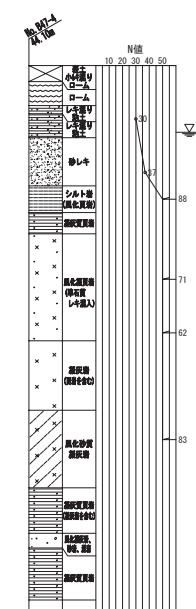
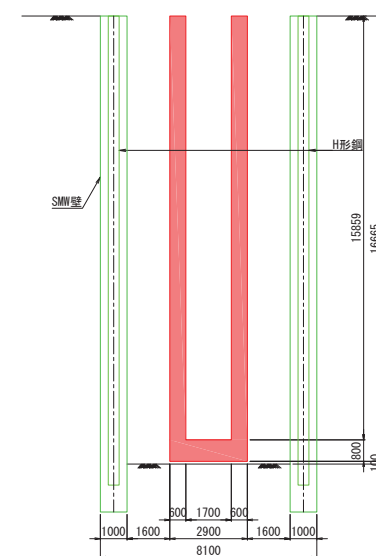


横断面図

A - A
函路部



B - B
EV部

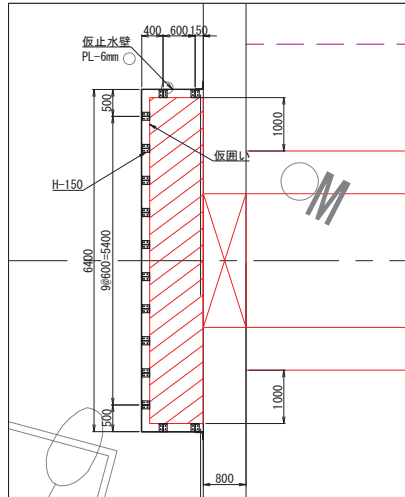


案A仮設計画図 S=1/100 (S=1/200)

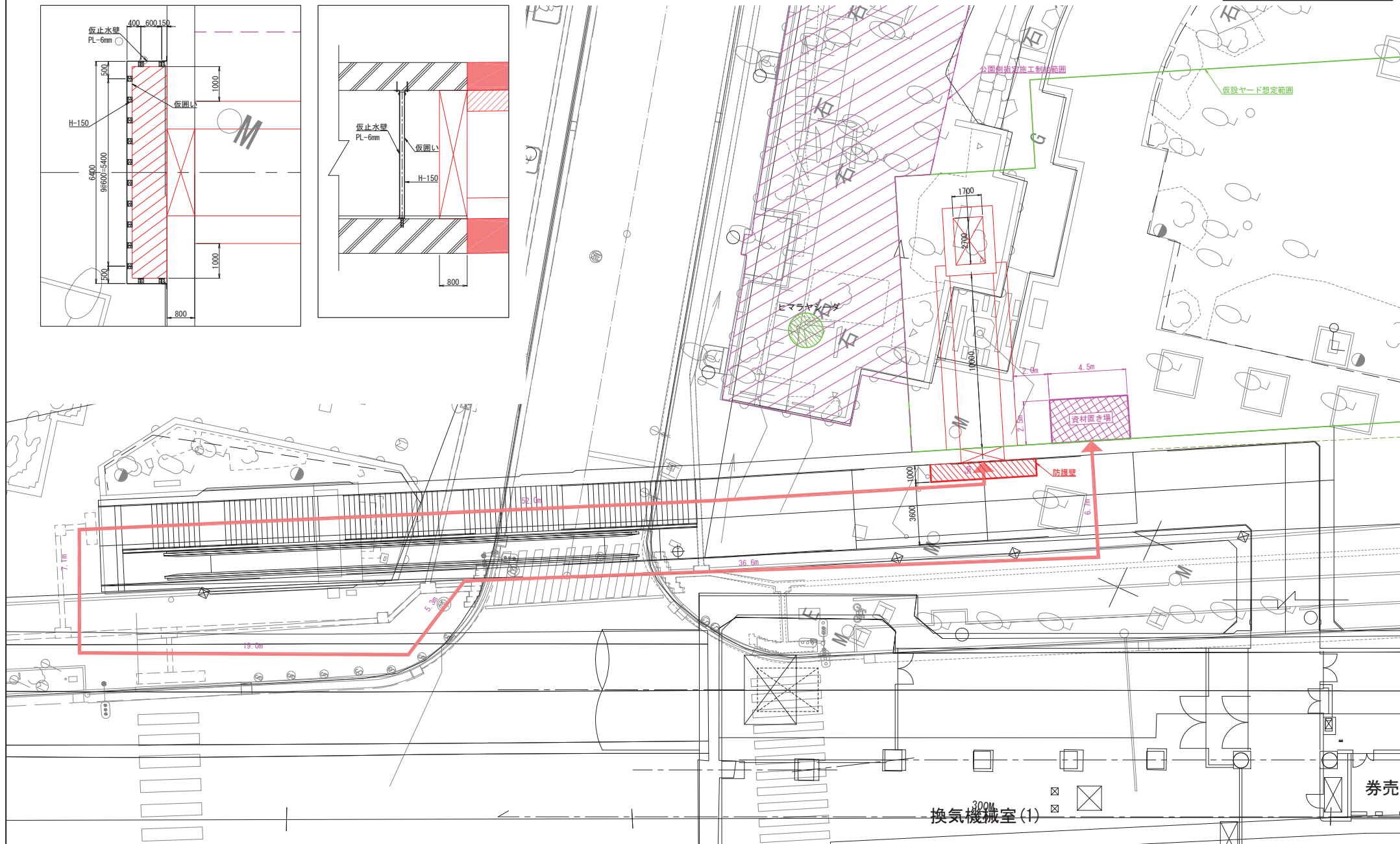
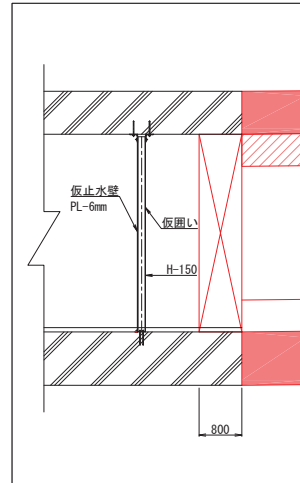
参考図⑤

防護壁拡大図 S=1/50 (S=1/100)

平面図



断面図



券売

計画平面図

$$S=1/600$$

参考図⑥



工事番号			
路線名	勾当台公園		
施工地名	仙台市青葉区三丁目 地内外		
工事名	勾当台公園再整備実施設計		
図面名	計画平面図		
縮尺	1/600	位置	いこいの広場
設計者	株式会社 オリエンタルコンサルタンツ		
仙台市	図番	2 / 131	